

ESTRATEGIA DE DESARROLLO
LOCAL PARTICIPATIVO 2014-2020

ASOCIACIÓN DE
DESARROLLO RURAL
SIERRA MORENA SEVILLANA



INTRODUCCIÓN

Desde la **Asociación Sierra Morena Sevillana** se ha puesto en marcha la elaboración de la Estrategia de Desarrollo Local Participativo para el periodo 2014-2020. Las Estrategias de Desarrollo Local forman parte del instrumento Desarrollo Local Leader del Programa de Desarrollo Rural de Andalucía 2014-2020.

La **Estrategia de Desarrollo Local Participativo**, pretende, definir líneas de actuación para que los territorios en los que se desarrolla se conviertan en núcleos dinámicos y generadores de riqueza al tiempo que preserven su identidad y equilibrio. Las fases a seguir para la elaboración de la estrategia son las siguientes:

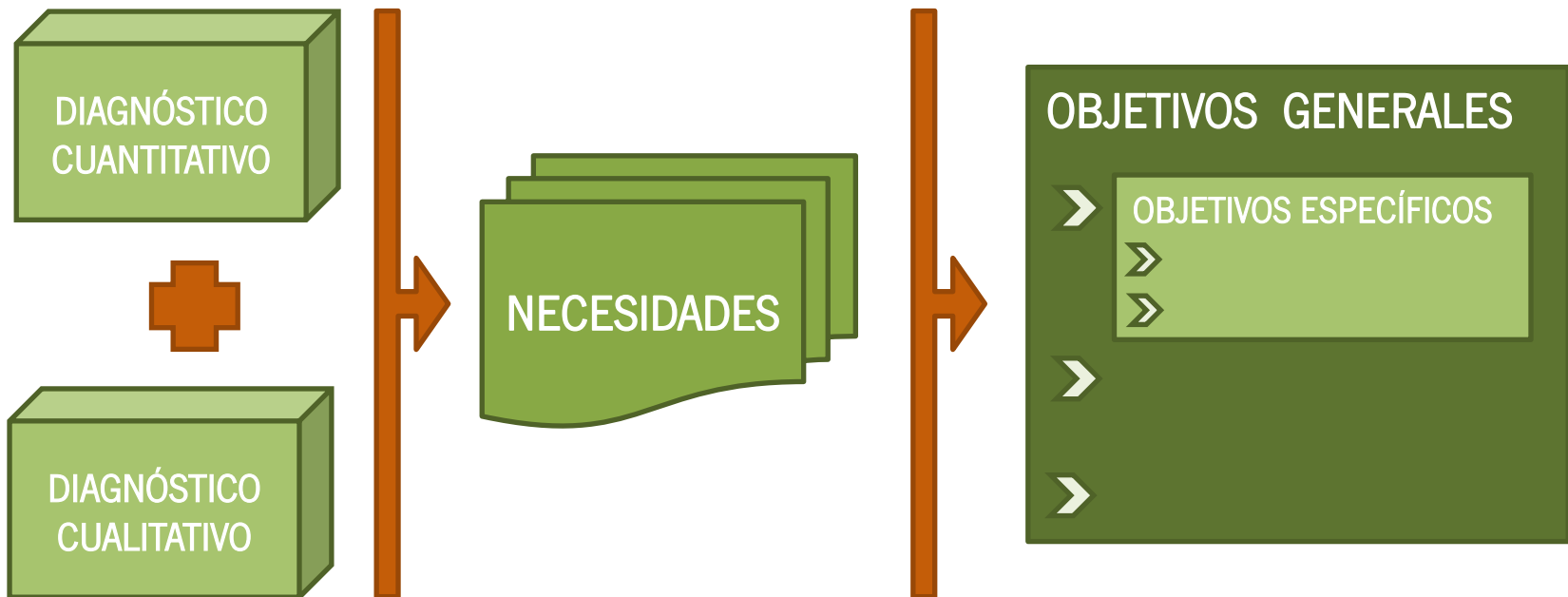


INTRODUCCIÓN

Partiendo de un análisis de datos e indicadores pertenecientes al territorio Sierra Morena Sevillana, así como de las aportaciones obtenidas en las actuaciones de participación social, se lleva a cabo el **diagnóstico** de la Zona Rural Leader.

El diagnóstico permite conocer las principales necesidades del territorio, que posteriormente serán transformadas en los **objetivos**, generales y específicos de la Estrategia de Desarrollo Local Participativo de Sierra Morena Sevillana 2014-2020.

ESTRATEGIA DE DESARROLLO LOCAL PARTICIPATIVO SIERRA MORENA SEVILLANA 2014-2020



TEMÁTICA 0. DATOS GENERALES DEL TERRITORIO

TERRITORIO

El territorio de Sierra Morena Sevillana se localiza en la provincia andaluza de Sevilla, sobre la cadena montañosa de Sierra Morena. Comprende los **10 municipios** de:

- ❖ Alanís
- ❖ Almadén de la Plata
- ❖ Cazalla de la Sierra
- ❖ Constantina
- ❖ Guadalcanal
- ❖ Las Navas de la Concepción
- ❖ El Pedroso
- ❖ La Puebla de los Infantes
- ❖ El Real de la Jara
- ❖ San Nicolás del Puerto



La **altitud media** del territorio es de 504 metros sobre el nivel del mar, alcanzando la mayoría de los municipios en una altitud de entre 400 y 500 metros. Más de la mitad de la superficie de la zona (el 58,9%) tiene una **pendiente** superior al 15%, mientras que el 41,1% de la superficie tiene una pendiente de entre el 0 y el 15%.

En enero de 2015 la población total de Sierra Morena Sevillana era de **26.284 habitantes** y una superficie de **2.383,46 Km²**, dejando una densidad de población de **11 habitantes por Km²**. Una densidad de población mucho menor que la provincial (138,32 hab./Km²) y la autonómica (95,6 hab./Km²).

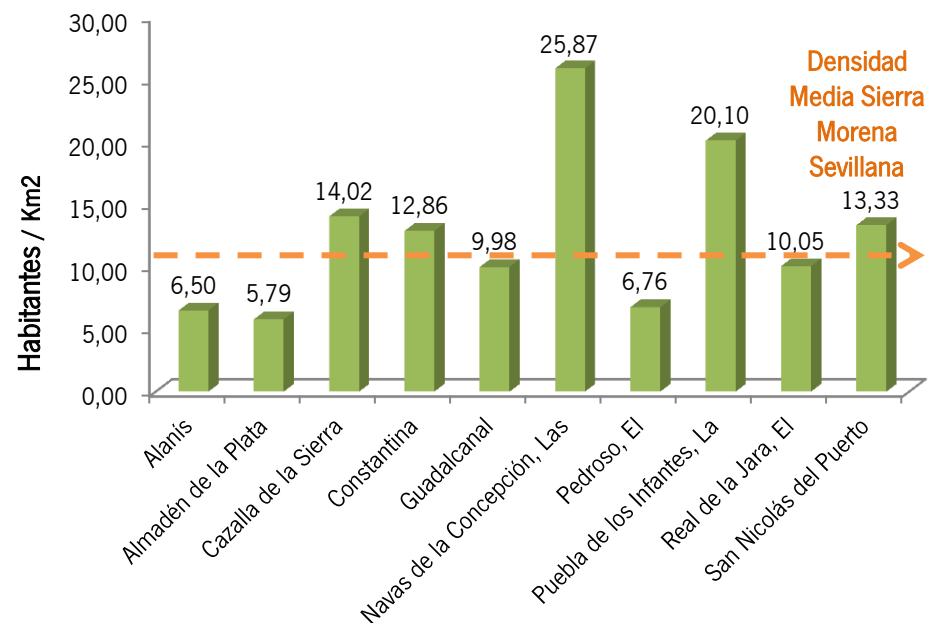
TEMÁTICA 0. DATOS GENERALES DEL TERRITORIO

POBLACIÓN. Densidad de población

La población total de 2015 en Sierra Morena Sevillana era de **26.284 habitantes**. El municipio con mayor nivel de población es Constantina, que contaba con 6.190 habitantes en enero de 2015 que suponen el 23,5% del total territorial. Por el contrario, San Nicolás del Puerto es el municipio menos poblado, con un total de 599 habitantes que suponen el 2,3% del total.

La localidad con mayor densidad de población es Las Navas de la Concepción, debido a su reducida superficie, superando en 14 habitantes a la densidad comarcal. Los municipios de El Pedroso, Almadén de la Plata y Alanís, cuentan con las menores densidades de población por ser tres de los más extensos.

	Población 2015	Superficie (Km ²)
Alanís	1.820	280,19
Almadén de la Plata	1.480	255,78
Cazalla de la Sierra	5.007	357,1
Constantina	6.190	481,31
Guadalcanal	2.744	274,97
Navas de la Concepción, Las	1.639	63,35
Pedroso, El	2.124	314,25
Puebla de los Infantes, La	3.100	154,23
Real de la Jara, El	1.581	157,35
San Nicolás del Puerto	599	44,93
Total Sierra Morena Sevillana	26.284	2.383,46
Provincia de Sevilla	1.941.480	14.036,11
CCAA Andalucía	8.399.043	87.855,69



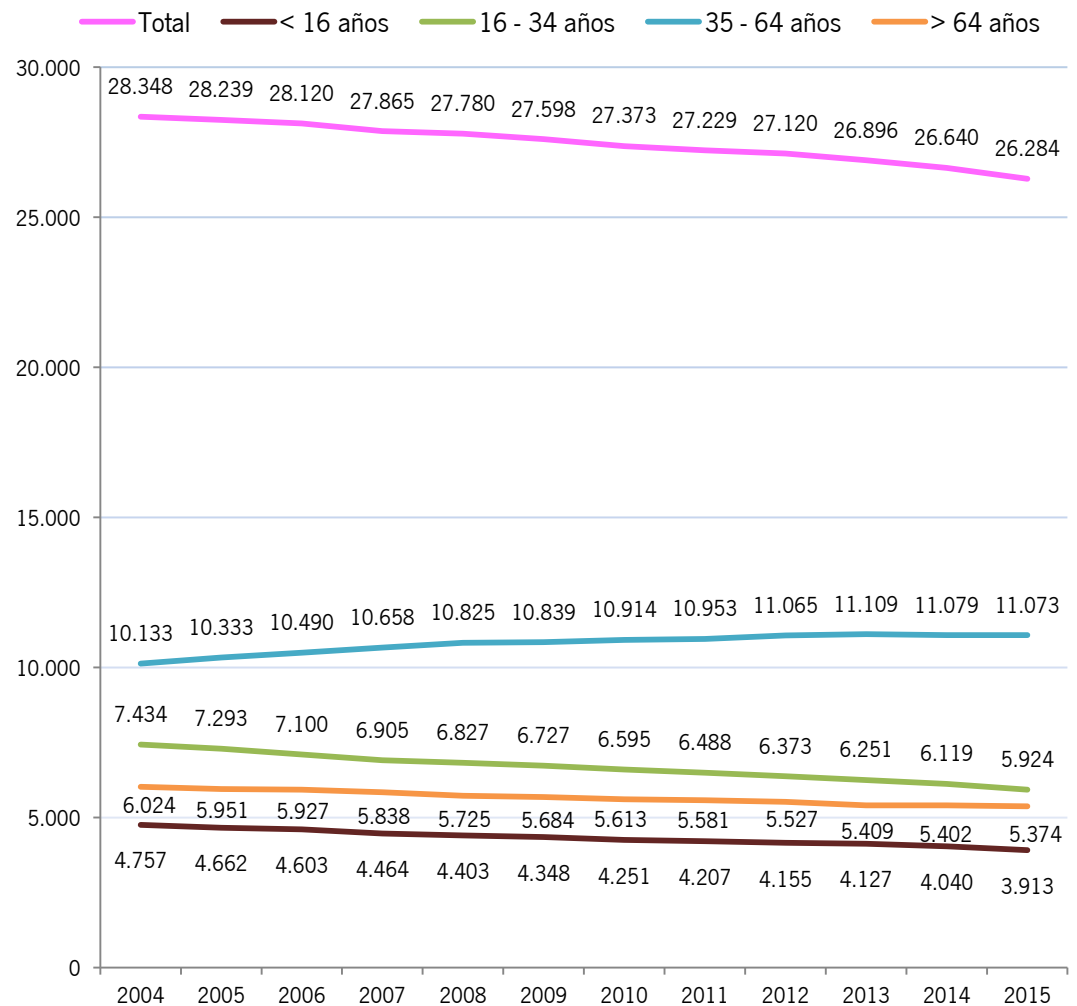
Fuente: Instituto Nacional de Estadística. Padrón continuo 2015

TEMÁTICA 0. DATOS GENERALES DEL TERRITORIO

POBLACIÓN. Evolución

La cifra de habitantes de Sierra Morena Sevillana ha sufrido un continuo descenso desde 2004, dejando una **reducción del 7,28%**. La cifra de habitantes de todos los grupos de edad ha disminuido, excepto el formado por personas de entre 35 y 64 años que ha aumentado de manera constante con un crecimiento del 9,3% para el periodo analizado. La mayor reducción se ha producido en la población menor de 16 años, que en 2015 era un 10% menor que en 2009.

Los municipios con mayores pérdidas de población han sido los de menor tamaño, San Nicolás del Puerto (-13,3%) y Almadén de la Plata (-13,2%). En otros como El Real de la Jara y Cazalla de la Sierra la cifra de habitantes apenas ha variado.



Fuente: Instituto Nacional de Estadística. Padrón Continuo 2004-2015



TEMÁTICA 0. DATOS GENERALES DEL TERRITORIO

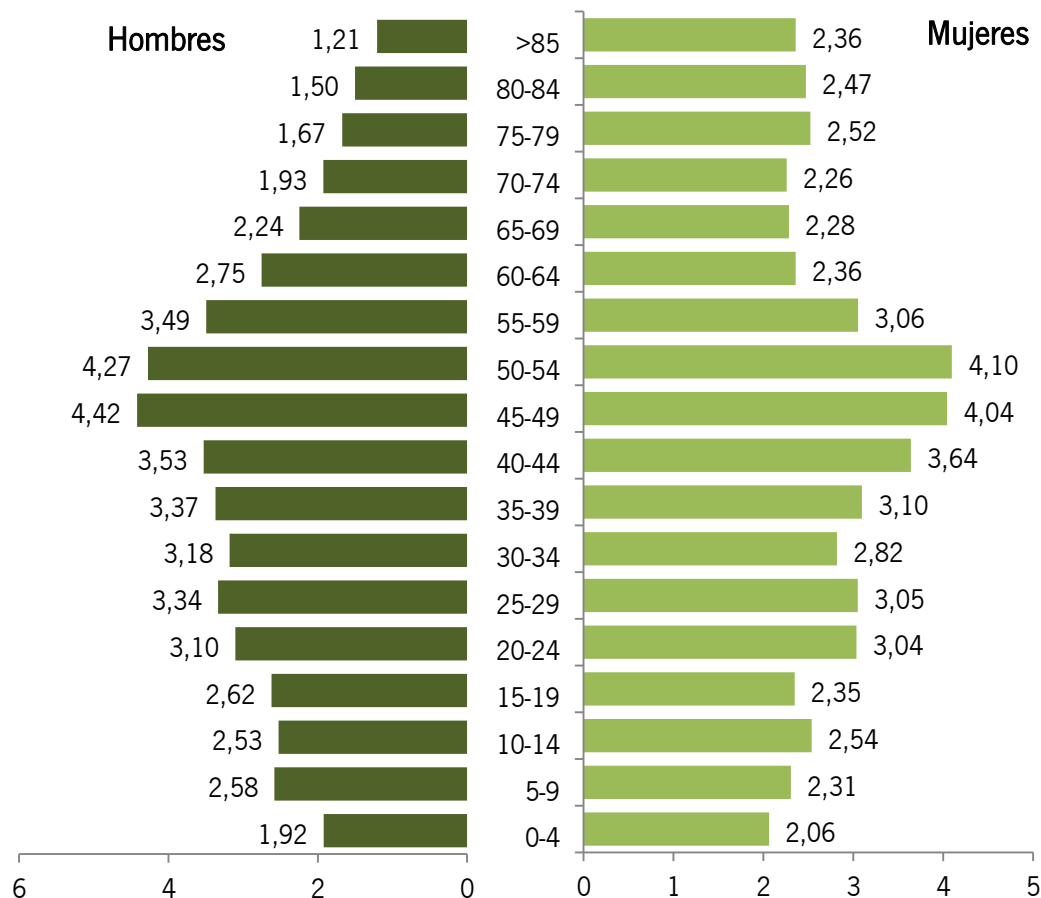
POBLACIÓN. Desagregación por sexo y edad

De los 26.284 habitantes de Sierra Morena Sevillana el 49,6% son hombres y el 50,4% mujeres.

El grupo predominante es el compuesto por **hombres de entre 35 y 64 años**, ya que suponen más de una quinta parte del total poblacional (21,8%).

La diferencia entre hombres y mujeres es más notable en la población mayor de 64 años, de los cuales 41% son hombres y el 59% mujeres, debido principalmente a la mayor esperanza de vida de las mujeres. Ocurre lo contrario en el rango de edad de entre 16 y 64 años, donde el 52% son hombres y el 48% mujeres.

La población de Sierra Morena Sevillana muestra mayor grado de envejecimiento que la provincia de Sevilla, con un **20,4%** de habitantes **mayores de 64 años** frente al 15,5% de la provincia y al 16,2% de la CCAA de Andalucía.



Fuente: Instituto Nacional de Estadística. Padrón Continuo 2004-2015

TEMÁTICA 0. DATOS GENERALES DEL TERRITORIO

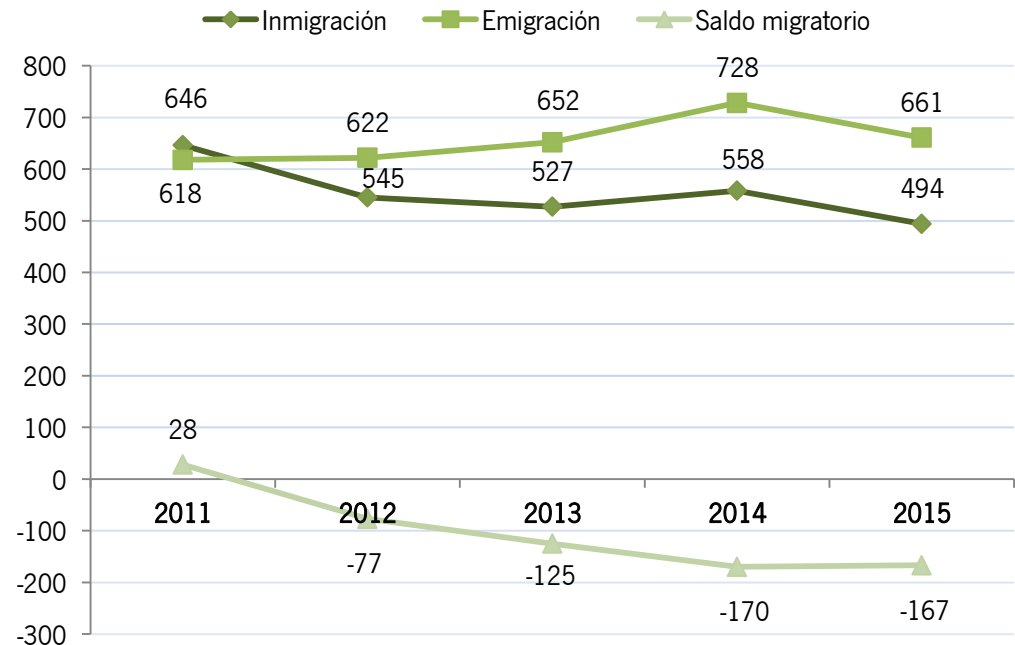
POBLACIÓN. Nacionalidad y Variaciones residenciales

En la Zona Rural Leader Sierra Morena Sevillana residen un total de 474 personas de **nacionalidad extranjera** que suponen el **1,73%** de la población. El municipio con mayor porcentaje de habitantes extranjeros es Cazalla de Sierra, con un 2,48% superando la media territorial. De los habitantes extranjeros del territorio el 50,2% son hombres y el 49,8% son mujeres. El grupo de personas extranjeras mayores de 64 años es muy reducido, ya que se compone de un total de 23 personas, que suponen el 5,1% de la población extranjera de la zona.

Las **variaciones residenciales** de Sierra Morena Sevillana dejaron saldos migratorios negativos desde 2012 ya que el número de habitantes que abandonaron la zona (emigraciones) fue mayor que el número de personas que se asentaron en ella (inmigraciones).

Más de la mitad de las **inmigraciones** registradas en 2015 (54,3%) tenían como procedencia la provincia de Sevilla y solo el 7% procedían de otros países.

El 59% de las personas que emigraron de Sierra Morena Sevillana en 2015 se dirigían a otros puntos de la provincia de Sevilla y solo el 5,6% lo hicieron al extranjero.



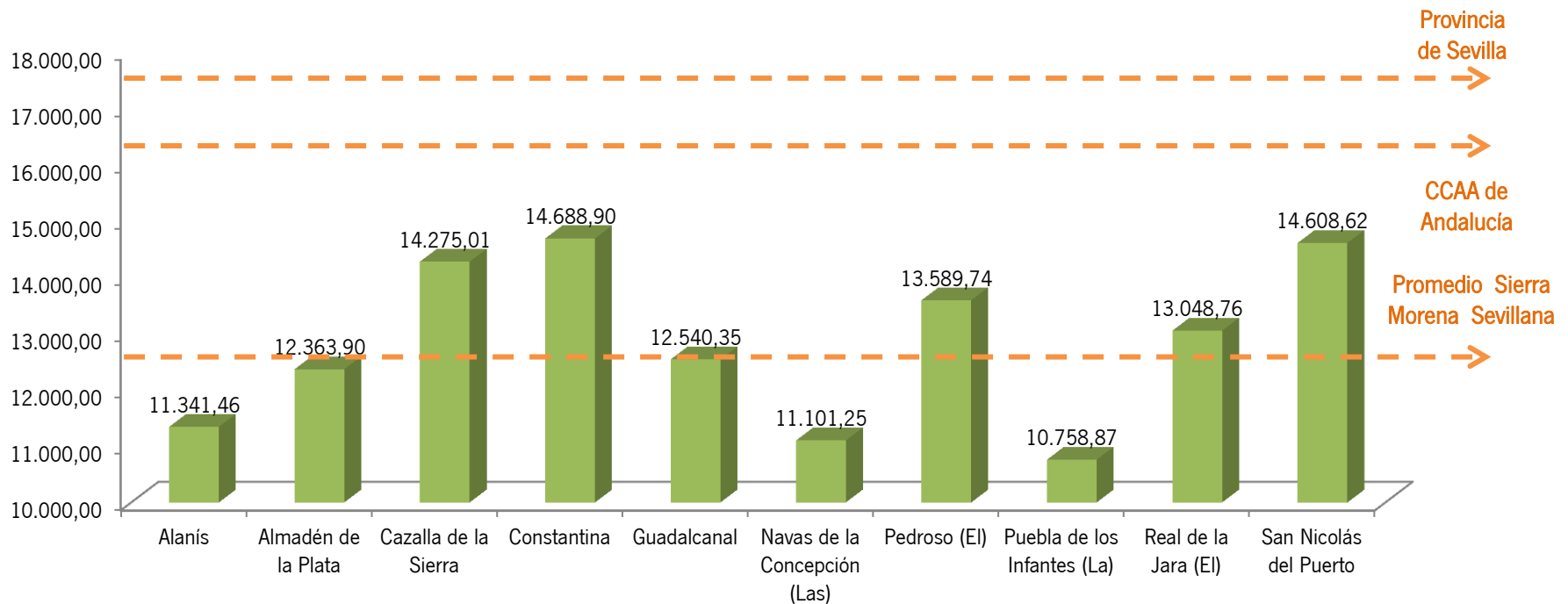
Fuente: Instituto Nacional de Estadística. Variaciones Residenciales 2011-2015



TEMÁTICA 1. ECONOMÍA Y ESTRUCTURA PRODUCTIVA

ECONOMÍA. Renta Media Neta por habitante

Con el objetivo de conocer la situación económica de la zona de Sierra Morena Sevillana se ha analizado la **renta neta declarada** dividida entre el número de habitantes de cada uno de los municipios. El promedio de renta por habitante se sitúa en los **12.831 euros** anuales. Mientras que unos municipios superan los 14.000 euros anuales (Cazalla de la Sierra, Constantina y San Nicolás del Puerto), otros como La Puebla de los Infantes no alcanza los 11.000 euros anuales.



Fuente: Sistema de Inteligencia Territorial para el Emprendimiento (SITAE) 2008

TEMÁTICA 1. ECONOMÍA Y ESTRUCTURA PRODUCTIVA

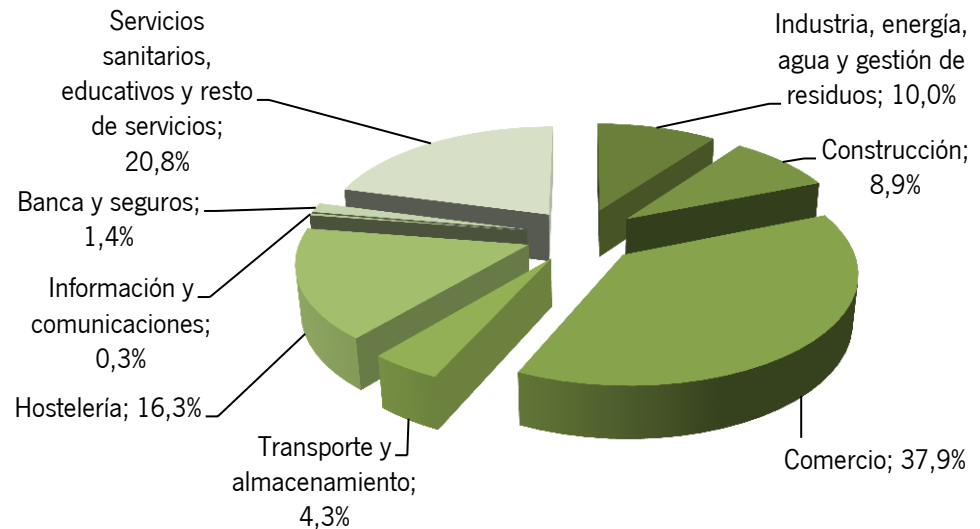
ECONOMÍA. Empresas

En 2014 eran **1.254** las **empresas** establecidas en la Zona Rural Leader Sierra Morena Sevillana, que suponen el 1,16% del total de empresas de la provincia de Sevilla. De estas empresas el 25% se localizan en Constantina, el municipio con más población. El número de empresas era un 2,6% menor en 2014 que en 2009, registrándose la mayor reducción de 2009 a 2010 (-1,9%).

Las empresas del territorio se caracterizan por ser **de reducido tamaño**, contando el 95,6% con 5 o menos de 5 personas asalariadas. La mayoría de ellas, en concreto el 64,2%, no cuenta con ninguna persona asalariada; el 22,6% cuenta con 1 o 2 trabajadores/as y el 8,9% con 3 o 4. Solo el 4,4% de las empresas cuentan con 6 personas asalariadas o más y no existe ninguna con más de 100 trabajadores/as.

El 37,9% de las empresas se dedican al **comercio**; el 20,8% a prestar servicios sanitarios, educativos y de otros tipos; y otro grupo importante de las empresas del territorio se dedican a la **hostelería** (16,3%).

Los sectores menos presentes en la Zona Rural Leader Sierra Morena Sevillana son la información y comunicaciones (0,3%), la banca y los seguros (1,4%) y el transporte (4,3%).



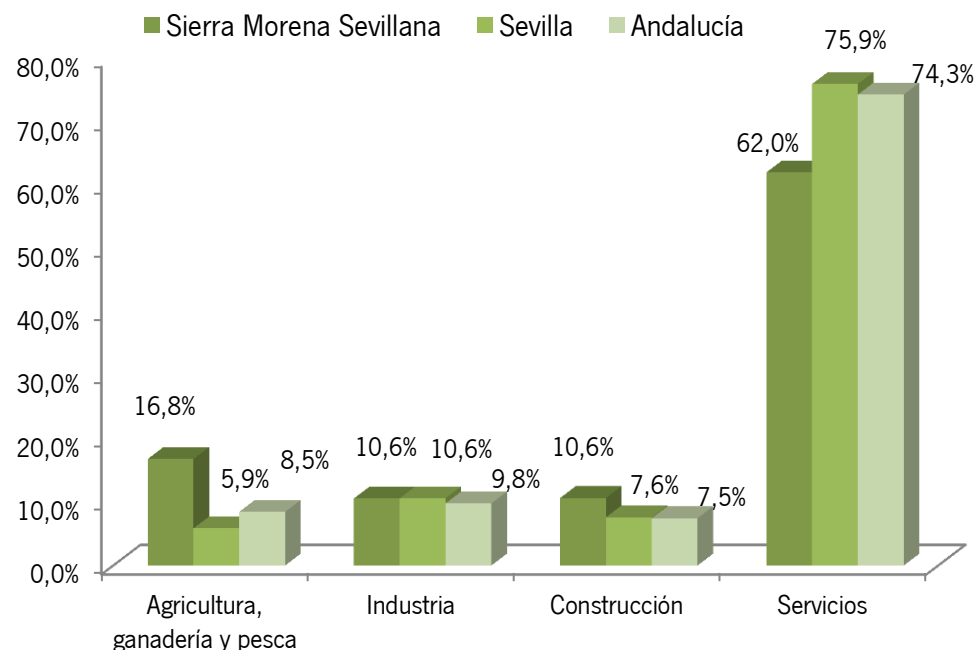
Fuente: Instituto de Estadística y Cartografía de Andalucía 2014

TEMÁTICA 2. MERCADO DE TRABAJO

POBLACIÓN ACTIVA Y POBLACIÓN OCUPADA

En 2011 la **población activa** de Sierra Morena Sevillana era de 13.610 personas que suponían el 50,6% de la población total. En El Real de la jara, La Puebla de los Infantes y Guadalcanal, la cifra de personas inactivas era mayor que la de activas. La **población ocupada** de 2015 era de 8.485 personas que suponen el 32,3% de la población total y el 49,9% de la población en edad de trabajar. Esta cifra de población ocupada era un 6,15% menor en 2015 que en 2009.

La mayoría de personas ocupadas de Sierra Morena Sevillana trabajan en el sector **servicios** (62%). Las personas dedicadas a la **agricultura** suponen el 16,8% frente al 5,9% de la provincia y el 8,5% de Andalucía. La distribución de hombres y mujeres en los distintos sectores económicos muestra un claro **desequilibrio de género**. En el sector agrario y la industria la proporción es del 75% de hombres y el 25% de mujeres aproximadamente, pero sin duda el sector con mayor desigualdad de género es la construcción, donde el 91,6% de los/as trabajadores/as son hombres y solo el 8,4% mujeres.

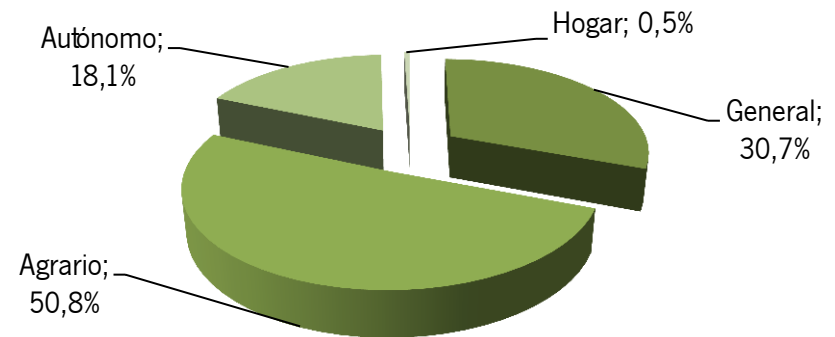


Fuente: Instituto Nacional de Estadística. Censo de Población y Vivienda 2011

TEMÁTICA 2. MERCADO DE TRABAJO

AFILIACIÓN A LA SEGURIDAD SOCIAL

El régimen de cotización más frecuente en Sierra Morena Sevillana es el **Régimen Especial para Trabajadores Agrarios**, en el que cotiza algo más de la mitad de las personas afiliadas (50,8%). El segundo régimen de cotización más frecuente en el régimen general (30,7%), mientras que los trabajadores/as autónomos/as suponen el 18,1%. Apenas existen personas afiliadas en el Régimen Especial de Trabajadores del Hogar, (0,5) y ninguna persona cotiza en el Régimen de Trabajadores del Mar o del Carbón.



Fuente: Tesorería General de la Seguridad Social 2015

El número de cotizantes en el Régimen Agrario ha sufrido una evolución bastante similar a la del total de personas afiliadas, con una fuerte reducción en 2012, dejando como resultado para el periodo 2010-2015 una **disminución del 12,9%**. La cifra de trabajadores/as autónomos/as ha mantenido relativamente estable desde 2010 a 2015, con algunas disminuciones a partir de 2012. La variación total para el periodo analizado ha sido una reducción del 0,71%.

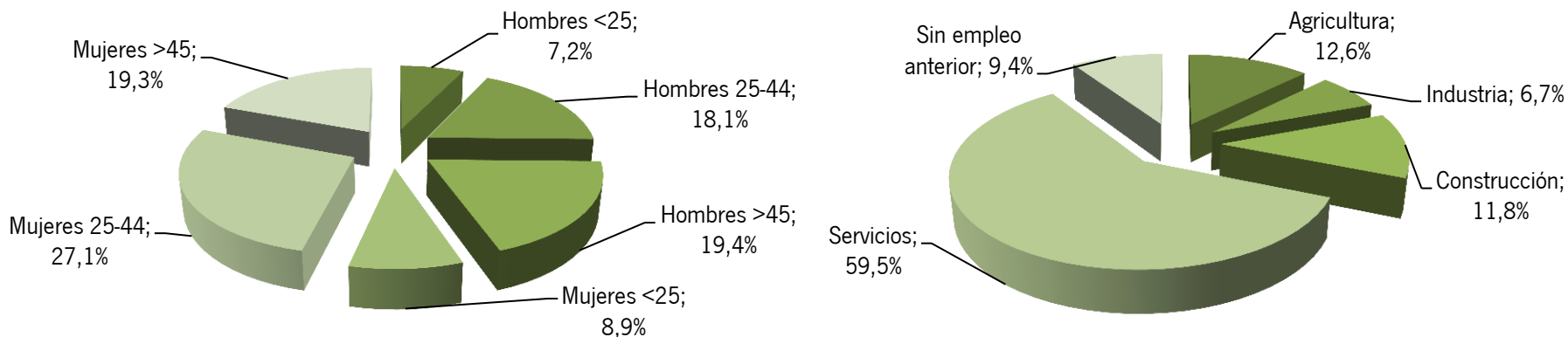
TEMÁTICA 2. MERCADO DE TRABAJO

DESEMPLEO

En enero de 2015 en Sierra Morena Sevillana eran **2.668** las **personas en paro**, que suponen el 15,7% de las personas en edad de trabajar. La cifra de personas desempleadas del territorio ha aumentado un 34% desde 2010. En el caso del sector agrario, la cifra de desempleados/as ha aumentado en un 93%, pasando de 175 personas a 336 personas, y en el del sector servicios del 61%.

Más de un cuarto de las personas desempleadas, el 27,1%, son **mujeres de entre 25 y 44 años**. La población desempleada menor de 25 años supone el 16,1% del total, siendo el 44,6% hombres y el 55,4% mujeres.

Casi el **60%** de los/as desempleados/as de Sierra Morena Sevillana pertenecían al **sector servicios** en 2015. El 12,6% desempeñaron su último trabajo en el sector agrario y el 11,8% en la construcción. El sector menos frecuente entre las personas desempleadas es la industria (6,7%), mientras que el 9,4% de las personas paradas no han desempeñado aún ningún trabajo.

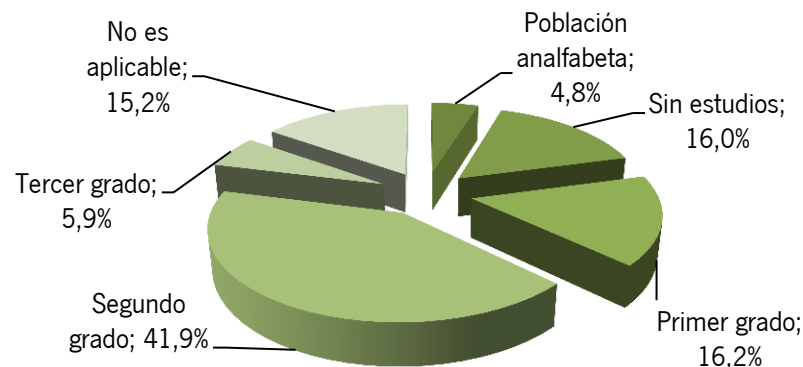


Fuente: Servicio Público de Empleo Estatal 2015

TEMÁTICA 2. MERCADO DE TRABAJO

NIVEL DE ESTUDIOS

El **nivel de estudios** es uno de los determinantes de la calidad de vida de la población y su empleabilidad. En la Zona Rural Leader Sierra Morena Sevillana el 20,8% de la población es analfabeta o sin estudios, mientras que en la provincia suponen el 11,3%. La mayoría de los habitantes (42%) ha finalizado sus estudios de Educación Secundaria Obligatoria (ESO), Bachillerato y/o Formación Profesional y el 5,9% finalizó estudios universitarios.



Fuente: INE. Censo de Población y Vivienda 2011

El número de **mujeres analfabetas** del territorio es mucho mayor que el de hombres analfabetos, repartiéndose en un 69,3% y un 30,7% respectivamente. La edad media de la población agrupada en los distintos niveles de estudio también muestra diferencias entre hombres y mujeres. Así, la edad media de las mujeres analfabetas es de 77 años mientras que la de los hombres es de 69 años.

La población de Sierra Morena Sevillana con mayor **empleabilidad** es aquella que ha finalizado estudios de tercer grado (universitarios), ya que más de la mitad, el 57,4%, desempeñaban en 2011 algún trabajo remunerado. Por el contrario, solamente el 2,7% de las personas analfabetas y el 9,2% de las personas sin estudios de la zona desempeñan un trabajo, debido entre otros motivos a su avanzada edad.

TEMÁTICA 3. EQUIPAMIENTO, INFRAESTRUCTURAS Y SERVICIOS

EQUIPAMIENTO SANITARIO Y ASISTENCIAL

Con el objetivo de conocer el grado de desarrollo de la Zona Rural Leader Sierra Morena Sevillana se ha analizado su equipamiento de infraestructuras de distinto tipo: sanitarias, asistenciales, educativas, cultural, deportivas, de servicios administrativos y establecimientos turísticos.

EQUIPAMIENTO SANITARIO

Centro de salud	2
Consultorio local	8
Consultorio auxiliar	1
Hospitales públicos	1
Total Infr. Sanitarias	12

Fuente: Consejería de Igualdad, Salud y Políticas Sociales 2015

EQUIPAMIENTO ASISTENCIAL

Centro de asistencia social	17
Guardería infantil	10
Residencia de la tercera edad	7
Albergue	2
Otros	7
Total Infr. Asistenciales	43

Fuente: Encuesta de Infraestructuras y Equipamientos Locales 2013

Los municipios con más población, Cazalla de la Sierra y Constantina, cuentan cada uno con un **centro de salud**, mientras que las otras 8 localidades cuentan cada una con un **consultorio local**. Solo existe un hospital en el territorio y se localiza en Constantina.

Los centros asistenciales más frecuentes son los **centros de asistencia social**, contando todos los municipios con al menos un centro de este tipo. Exceptuando Alanís, El Pedroso y San Nicolás del Puerto, todas las localidades cuentan con **guarderías infantiles** y **residencias de la tercera edad**.

Las siete residencias de este tipo con las que cuenta el territorio suman un total de 244 plazas frente a las 5.374 personas mayores de 65 años que residen a la comarca. Por otro lado, las 10 guarderías infantiles reúnen un total de 378 plazas, que cubren el 36% de la población menor de cuatro años de la comarca (1.047 niños/as).



TEMÁTICA 3. EQUIPAMIENTO, INFRAESTRUCTURAS Y SERVICIOS

EQUIPAMIENTO EDUCATIVO

EQUIPAMIENTO EDUCATIVO

	Nº de Centros	Nº Alumnos/as
Infantil	22	1.061
Primaria	12	1.611
Educación especial	5	12
E.S.O.	12	1.167
Cualificación Profesional Inicial	2	37
Bachillerato	2	327
C. F. Grado Medio	2	295
C. F. Grado Superior	1	53
Enseñanza Superior a personas Adultas	1	223
Enseñanzas de Régimen Especial	2	402
Total Infr. Educativas	61	61

Fuente: Sistema de Información Multiterritorial de Andalucía 2013

En la Zona Rural Leader Sierra Morena Sevillana existen un total de **61 centros educativos**. Todos los municipios cuentan con al menos un centro de educación infantil, uno en el que se imparta educación primaria y uno de Educación Secundaria Obligatoria. Además, en las localidades de mayor tamaño (Constantina y Cazalla de la Sierra) se localizan centros en los que se imparte Bachillerato, Cualificación Profesional Inicial, Ciclos Formativos de Grado Medio y/o Superior, Enseñanza Superior a personas Adultas y enseñanza en Régimen Especial.

En 2013 un total de **5.203 alumnos/as** estudiaban en alguno de los centros del territorio de Sierra Morena Sevillana. El 60,9% del alumnado de la Zona Rural Leader se concentra en los centros de los municipios de Cazalla de la Sierra y Constantina por ser los de mayor población.

La mayoría de los alumnos/as son del nivel de primaria (31%); otra gran parte (22,5%) son de Educación Secundaria Obligatoria y el 20,5% de educación infantil.



TEMÁTICA 3. EQUIPAMIENTO, INFRAESTRUCTURAS Y SERVICIOS

EQUIPAMIENTO CULTURAL Y DEPORTIVO

EQUIPAMIENTO CULTURAL

Biblioteca	5
Casas y Centros Culturales	11
Centro cívico / social	5
Museo	8
Auditorio, teatro, cine	2
Otros	47
Total Infr. Culturales	78

Fuente: Encuesta de Infraestructuras y Equipamientos Locales 2013

EQUIPAMIENTO DEPORTIVO

Complejos Polideportivos	13
Gimnasios	11
Piscinas	3
Pistas polideportivas	26
Polideportivos cubiertos	4
Terreno de juego	8
Otros	2
Total Infr. Deportivas	67

Fuente: Encuesta de Infraestructuras y Equipamientos Locales 2013

El territorio de Sierra Morena Sevillana cuenta con un total de **78 centros culturales**. Los más frecuentes son las Casas y Centros de la Cultura, presentes en todos los municipios.

También son frecuentes las bibliotecas y los centros cívicos, con 5 centros de cada tipo en la zona. Los museos se localizan en los municipios de Cazalla de la Sierra, Constantina, La Puebla de los Infantes y El Real de la Jara. Además, los municipios de Alanís y Guadalcanal, a pesar de no ser de los más poblados, cuentan cada uno con un cine y/o teatro.

Existe un total de **67 instalaciones deportivas** en el territorio. Todos los municipios comarcales cuentan con al menos un complejo polideportivo y en la mayoría pueden encontrarse uno o dos gimnasios (exceptuando Almadén de la Plata y San Nicolás del Puerto). Las localidades de Alanís y Constantina cuentan además con una y dos piscinas respectivamente.

TEMÁTICA 3. EQUIPAMIENTO, INFRAESTRUCTURAS Y SERVICIOS

SERVICIOS ADMINISTRATIVOS Y ESTABLECIMIENTOS TURÍSTICOS

SERVICIOS ADMINISTRATIVOS

Oficina Comarcal Agraria	1
Oficina de Empleo	1
Oficinas de Correos	3
Total Servicios Administrativos	4

Fuentes: Junta de Andalucía, Correos 2015

ESTABLECIMIENTOS TURÍSTICOS

	Nº Establecimientos	Nº Plazas
Hoteles	5	122
Hoteles-Apartamento	2	117
Pensiones	5	246
Hostales	3	41
Apartamentos	85	264
Campamento turístico	2	1.024
Alojamientos rurales	70	693
Total	199	2.507

Fuente: Sistema de Información Multiterritorial de Andalucía 2015

El territorio de Sierra Morena Sevillana cuenta con una Oficina Comarcal Agraria localizada en Cazalla de la Sierra y una Oficina de Empleo en Constantina. Las Oficinas de Correos del territorio se localizan en Cazalla de la Sierra, Constantina y Guadalcanal.

En total, el territorio cuenta con **172 alojamientos turísticos** y 27 establecimientos dedicados a la hostelería. Constantina, el municipio de mayor población reúne un total de 50 alojamientos. Los alojamientos más frecuentes en la comarca son los apartamentos turísticos, con un total de 85. También existe un gran número de alojamientos rurales, en concreto 70 establecimientos.

Entre el total de alojamientos del territorio suman **2.507 plazas turísticas**. El 40,8% de las plazas son en campamentos turísticos, a pesar de que solo existe uno en Cazalla de la Sierra y otro en San Nicolás del Puerto. Por otro lado, a pesar de que el 49,4% de los alojamientos son apartamentos vacacionales, las plazas de estos establecimientos solo suponen el 10,5% del total.

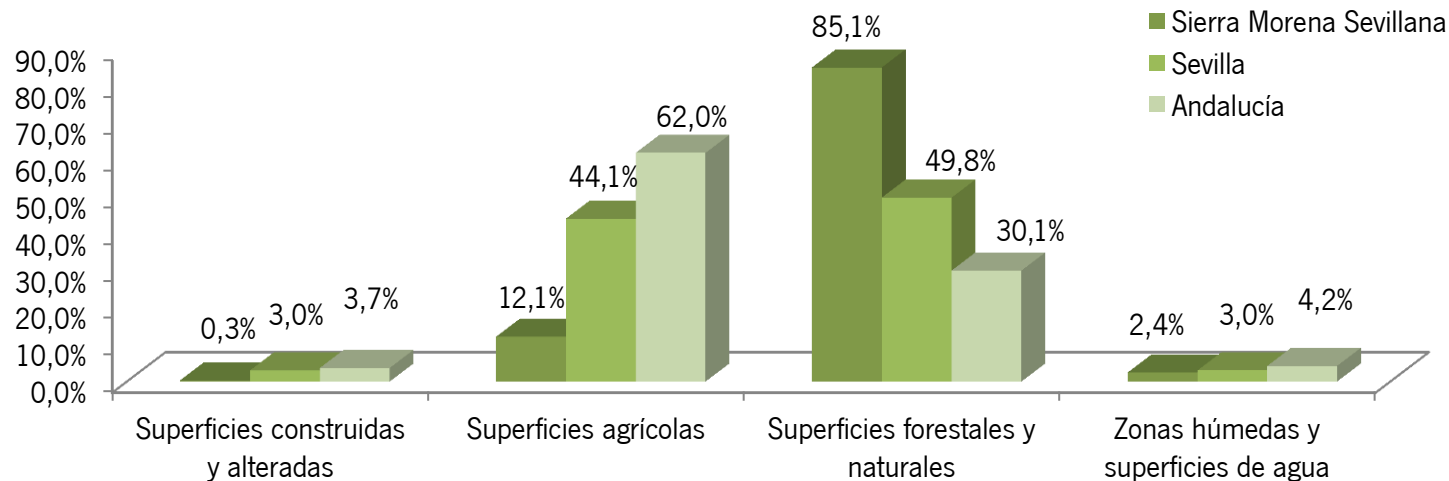


TEMÁTICA 4. PATRIOMNIO RURAL Y MEDIO AMBIENTE

SUPERFICIES

La Zona Rural Leader Sierra Morena Sevillana se emplaza en el territorio **del Parque Natural de la Sierra Norte de Sevilla**, de ahí que el 85% de la superficie comarcal sean espacios forestales y naturales. Además, el 12% de la superficie del territorio se dedica a la explotación agrícola, destacando por lo tanto el importante papel del medio natural en Sierra Morena Sevillana. Por otro lado, el 2,4% del territorio está compuesto por zonas húmedas y recursos acuíferos, mientras que solo el 0,3% de la comarca lo conforman superficies construidas y alteradas.

La proporción de **superficies forestales y naturales** es mucho mayor en Sierra Morena Sevillana. Aquí estos espacios suponen el 85,1% del total, frente al 49,8% que suponen en la provincia y el 30,1% en Andalucía. Por el contrario, las superficies agrícolas tienen mayor peso a nivel autonómico (62% del total) y a nivel provincial (44,1%) que en la zona de actuación, donde suponen el 12,1% del total.



Fuente: Consejería de Medio Ambiente y Ordenación del Territorio 2007

TEMÁTICA 4. PATRIMONIO RURAL Y MEDIO AMBIENTE

ESPACIOS NATURALES

El 74,4% de la superficie del territorio de Sierra Morena Sevillana está incluido en el **Parque Natural de la Sierra Norte de Sevilla**. Los municipios con una mayor superficie incluida en el Parque Natural son Cazalla de la Sierra y Constantina, sumando entre ambos el 45,6% de la superficie total del parque. El parque se incorporó en 2011 a la Red Europea de Geoparques. También es Reserva de la Biosfera Dehesas de Sierra Morena y así mismo es ZEC (Zona Especial de Conservación)

El **Patrimonio cultural** con carácter turístico de Sierra Morena Sevillana se componen de un total de 28 monumentos declarados Bienes de Interés Cultural. De ellos 25 son de carácter arquitectónico (y arqueológico en algunos casos) y 3 son conjuntos históricos.

Con respecto a los **recursos naturales**, en el territorio Sierra Morena Sevillana se localizan, al menos en parte, un total 9 espacios declarados Lugar de Interés Comunitario (LIC) y uno de ellos es además considerado Zonas de Especial Protección para las Aves y cinco de ellos considerados Zona de Especial Conservación. En conjunto, el territorio cuenta con un **78,5%** de su superficie declarada LIC, un porcentaje mucho mayor que el provincial y el autonómico, donde las zonas LIC suponen el 17,62% y el 28,69% de su superficie respectivamente.

	Superficie Parque Natural (ha)	% Superficie Parque Natural	% Superficie Municipio
Alanís	20.321,92	11,5%	68,4%
Almadén de la Plata	12.370,63	7,0%	45,7%
Cazalla de la Sierra	37.324,89	21,0%	100,0%
Constantina	43.572,32	24,6%	85,2%
Guadalcanal	14.979,65	8,4%	51,5%
Navas de la Concepción, Las	6.637,90	3,7%	100,0%
Pedroso, El	18.405,09	10,4%	55,3%
Puebla de los Infantes, La	2.058,81	1,2%	12,5%
Real de la Jara, El	17.002,97	9,6%	100,0%
San Nicolás del Puerto	4.756,57	2,7%	100,0%
Total Sierra Morena Sevillana	177.430,75	100,0%	74,4%

Fuente: Sistema de Información Multiterritorial de Andalucía 2007



TEMÁTICA 5. ÁRTICULACIÓN SOCIAL Y PARTICIPACIÓN CIUDADANA

AGRUPACIONES Y ASOCIACIONES

Mancomunidades	1
Asociaciones cívicas	107
Entidades de participación juvenil	7
Entidades de participación de mujeres	22
Asociaciones empresariales	6
Asociaciones empresariales de mujeres	0
Organizaciones Agrarias	3

Fuente: Registro Andaluz de Asociaciones Provincia Sevilla 2016

De las **107 asociaciones** de Sierra Morena Sevillana 45 se localizan en los municipios de mayor población, Cazalla de la Sierra y Constantina. Estas asociaciones son de distintos tipos: culturales, deportivas, asociaciones de padres y madres de alumnos, recreativas, económicas, etc.

El territorio cuenta con un total de 7 asociaciones juveniles y 22 asociaciones de mujeres. Las asociaciones de mujeres están presentes en todos los municipios de Sierra Morena Sevillana, incluso la mayoría de las localidades cuentan con más de una asociación de este tipo.

Todo el territorio Sierra Morena Sevillana está cubierta por el **Servicio Andalucía Orienta**, un servicio de orientación profesional personalizado del Área de Formación y Empleo. Estos servicios se prestan desde la localidad de Cazalla de la Sierra. Además, forma parte de la red **Guadalinfo**, una red pública de centros de acceso ciudadano a la sociedad de la información en Andalucía.

Los municipios de mayor población cuentan con **Centros de Información Juvenil** y **Centros de Información para Mujeres**, localizándose tres de cada tipo en el conjunto territorial.

El territorio cuenta con la presencia de tres **Organizaciones Agrarias**: ASAJA (Asociación de Jóvenes Agricultores), COAG (Coordinadora de Organizaciones de Agricultores y Ganaderos) y FAECA (Federación Andaluza de Empresas Cooperativas Agrarias).

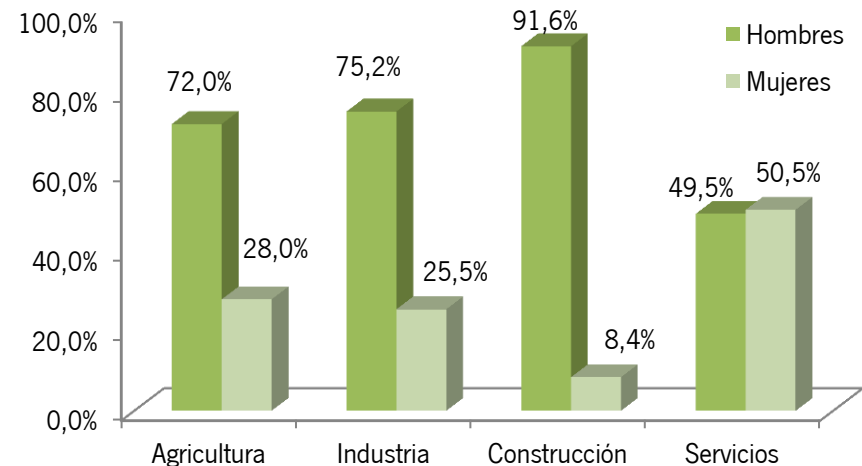


TEMÁTICA 6. IGUALDAD DE GÉNERO

IGUALDAD DE GÉNERO EN EL MEDIO RURAL

OCUPACIÓN

En Sierra Morena Sevillana la distribución de hombres y mujeres trabajadores/as en los distintos sectores muestra un claro **desequilibrio de género**. En todos los sectores excepto en el sector servicios en el que la proporción es bastante similar, y ocurriendo lo mismo en la provincia de Sevilla y Andalucía. En el sector agrario y la industria la proporción es del 75% de hombres y el 25% de mujeres aproximadamente, pero sin duda el sector con mayor desigualdad de género es la construcción, donde el 91,6% de los trabajadores son hombres y solo el 8,4% mujeres.



Fuente: Instituto Nacional de Estadística. Censo de Población y Vivienda 2011

NIVEL DE ESTUDIOS

Entre la población analfabeta de Sierra Morena Sevillana son más frecuentes las mujeres que los hombres, suponiendo estas el 69,3% del total. Ocurre lo contrario entre la población con estudios de tercer grado (estudios universitarios), ya que el porcentaje de mujeres con este nivel de formación es del 57,1%.

DESEMPLEO

En enero de 2015 eran 2.668 las personas en situación de desempleo, de las cuales el 55,3% eran mujeres y el 44,7% hombres. Además el 27,1% de las personas en situación de desempleo eran mujeres de entre 25 y 44 años, mientras que el porcentaje de hombres desempleados de esta edad era bastante menor, del 18,1%.

TEMÁTICA 7. PARTICIPACIÓN DE LA JUVENTUD RURAL

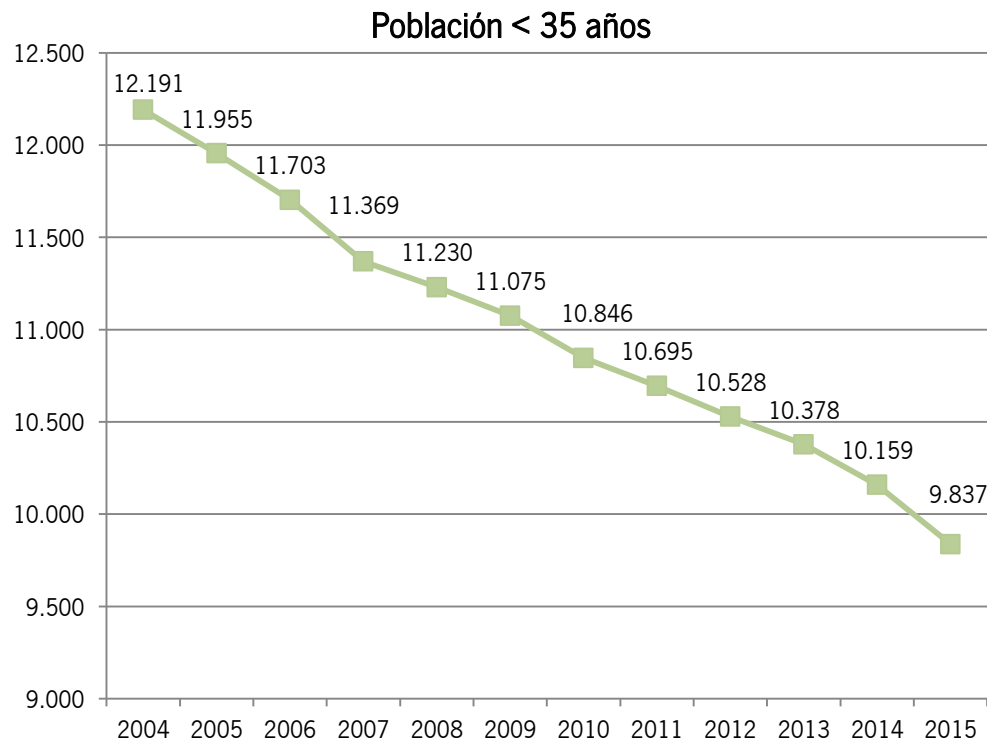
JUVENTUD EN EL MEDIO RURAL

POBLACIÓN

En 2015 el número de personas **menores de 35 años** residentes en Sierra Morena Sevillana era de 9.837 personas que suponían el **37,4%** sobre el total de habitantes. La población joven ha sufrido una evolución similar a la cifra total de población, aunque con una disminución de población mayor. Desde 2004 ha sufrido una reducción constante, dejando una **disminución total del 19,3%** para el periodo 2004-2015, frente a la reducción del 7,3% que sufrió el total poblacional.

DESEMPLEO

El porcentaje de población joven en situación de desempleo de Sierra Morena Sevillana era en 2015 del **16,1%** sobre el total de personas desempleadas (considerando como población joven a las personas menores de 25 años). A nivel provincial y autonómico las personas desempleadas menores de 25 años tienen un menor peso sobre el total de personas desempleadas, ya que en Sevilla suponen el 10,8% y en Andalucía el 10,7%.



Fuente: Instituto Nacional de Estadística. Padrón Continuo 2004-2015